










- СООБРАЌАЈНИ ПОВРШИНИ
- ВЕЛОСИПЕДСКО-ПЕШАЧКА ПАТЕКА
- НИВЕЛМАН ПОДОПТКЕН
- ВИСИНСКА КОТА

УРБАНИСТИЧКИ ПРОЕКТ ВОН ОПФАТ НА УРБАНИСТИЧКИ ПЛАН
СО НАМЕНА Е1.1 - СООБРАЌАЈНИ ПАТНИ ИНФРАСТРУКТУРА
ЗА ИЗГРАДБА НА ВЕЛОСИПЕДСКО - ПЕШАЧКА ПАТЕКА
ОД М.В.ПОТОКОТ ДО МАНАСТИР СВ.ИЛИЈА
ВО КО ВЕЛЕС И КО КАРАСЛАРИ, ОПШТИНА ВЕЛЕС

M=1:1000

ЛЕГЕНДА

-  ГРАНИЦА НА ПРОЕКТЕН ОПАТ (P=1,4)
 ГРАНИЦА НА ОПАТ НА ДП1=1,72па
 ЕЛЕМЕНТИ НА СОБРАЗНА
 ОСОВИНА НА СОБРАЗНАЦИЦА
 ДП1 ДП2 ПРОЕКТИВНИ ОПАТ БЕЗ ГРАДЕЖНИ АКТИВ
- КОМУНАЛНА ИНФРАСТРУКТУРА:**
-  ПОСТОЈНА ЕЛЕКТРИЧНА МРЕЖА
 ЗАШТИТЕН ПОЈАС НА ПОСТОЈЕН НАДЗЕМЕН 10/20
 ЗАШТИТЕН ПОЈАС НА ПОСТОЈЕН ПОДЗЕМЕН 10/20
 ПОСТОЈНА ТРАНСФОРМАЦИЈА Т/10/20/4КV

E
E1



НАЧЕЛНИК
ОПШТИНА ВЕЛЕС
СОПРЈУГА
УРБАНИСТИЧКО РЕШЕНИЕ ЗА ПРОЕКТИНИОТ ОПФАТ
ФАСА
УПСОУП - ПЛАНСКИ ДЕЛ
НАПОМЕНА: УПОСОУП СО СМЕНИ 2 - СОПРЈУГА НА ТИПОВИ НА ПРОЕКТИ ЗА КУПАЊА НА ВЕЛОСРЕДНО ТЕЖАКИ
ПРЕКАЗУВА МЕТОДОТ ПО КОЈ МОЖЕ ДА СЕ ПОСТИГНЕ ПОТОПНОСТ НА ВЕЛОСРЕДНО ТЕЖАКИ
ПЛАНЕР
СИПВАНА БАНОВСКА ЗА ОВЛАСТУВАЊЕ 0.0065

СОРАБОТНИЦИ	БЛАШКО ВЕЛКОВ д-р за овластување А
ЕМИЛИЈА СПИРОВСКА д-р за овластување 0.0391	ЕЛЕНА МАКСИМОВСКА д-р за овластување
ЕЛЕНОРА ПАВЛОВСКА и-и-и	ИВКА СТОЈКОВСКА д-р за овластување
УПРАВНИК	РАЗМЕР
СИЛВАНА ВАНОВСКА д-р за овластување 0.0065	М = 1:1000
	ДАТА
	МАЈ 2025